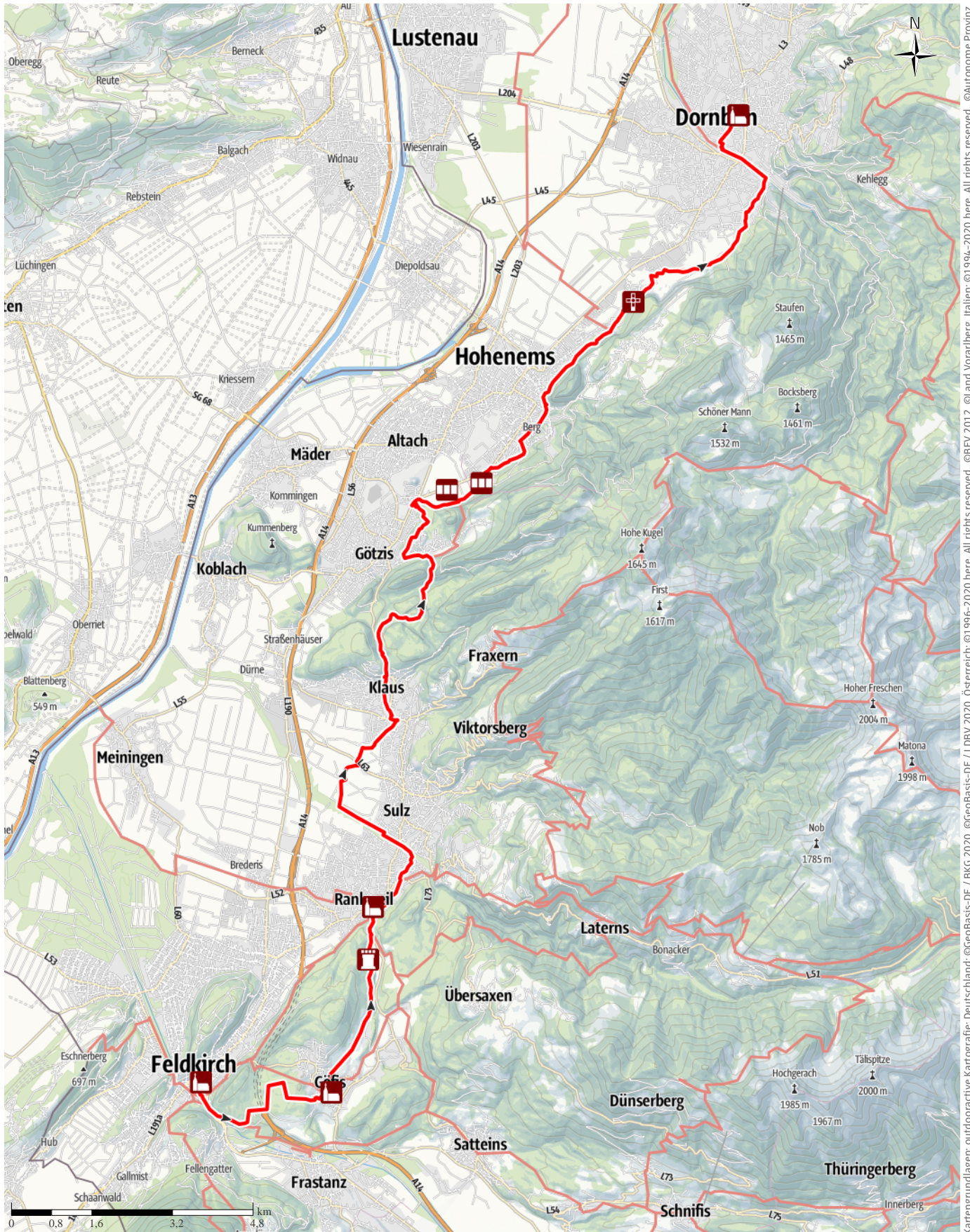


Weg der Menschlichkeit

Schutzgebiete  ! Bitte Schutzgebietsinformationen beachten!



Kartengrundlagen: outdooractive Kartografie; Deutschland: ©GeoBasis-DE / BKG 2020, ©GeoBasis-DE / LDBV 2020, Österreich: ©1996-2020 here, All rights reserved, ©BEV 2012, ©Land Vorarlberg, Italien: ©1994-2020 here, All rights reserved, ©Autonome Provinz Bozen – Südtirol – Abteilung Natur, Landschaft und Raumentwicklung, ©BAFU – Bundesamt für Umwelt Kartengrundlagen: outdooractive Kartografie, ©OpenStreetMap (www.openstreetmap.org)

Weg der Menschlichkeit

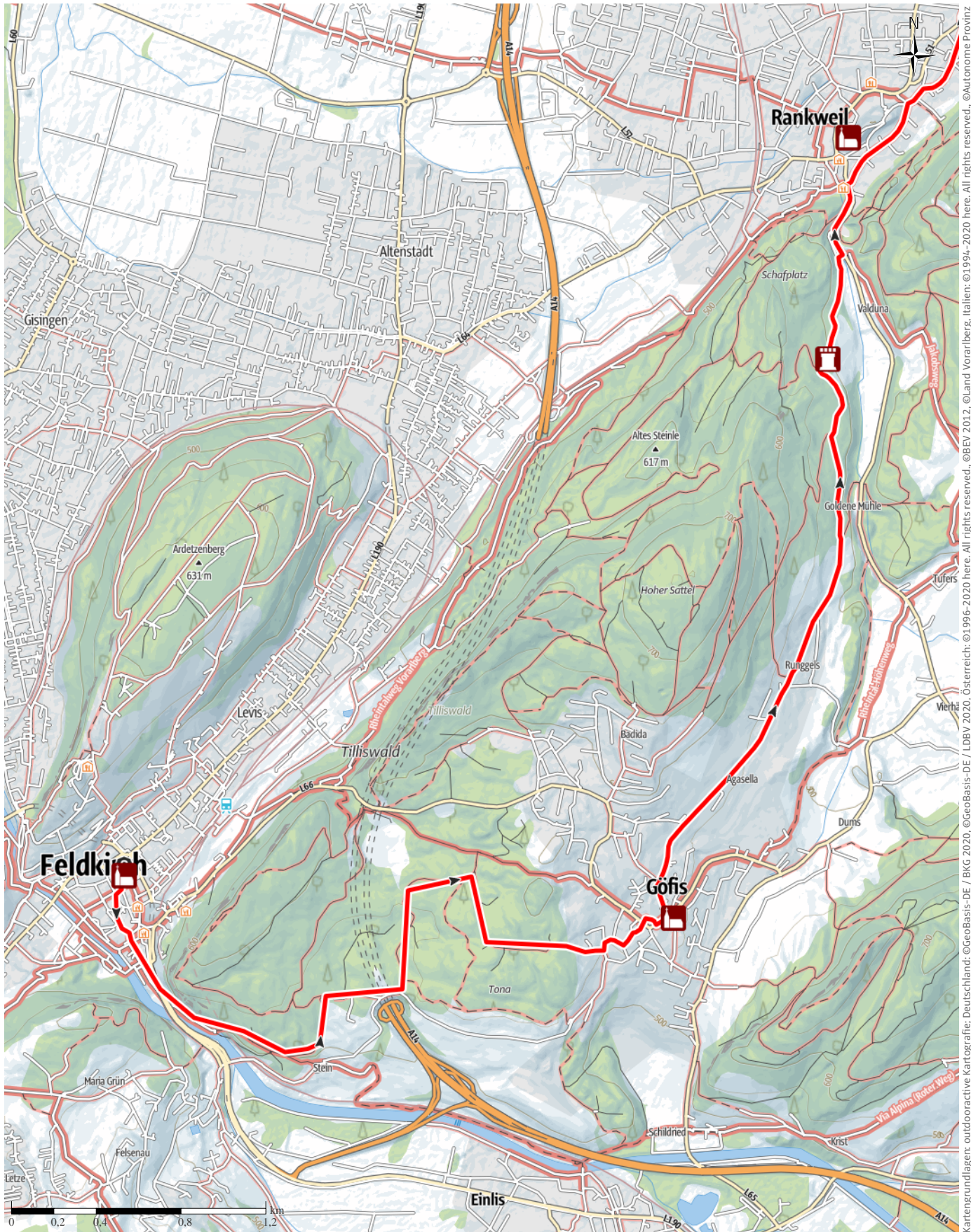
← 34,9km

🕒 10:00h

📏 548m

📏 560m

Schwierigkeit leicht



Kartengrundlagen: outdooractive Kartografie; Deutschland: ©GeoBasis-DE / BKG 2020, ©GeoBasis-DE / LDBV 2020, Österreich: ©1996-2020 here. All rights reserved. ©BBEV 2012, ©Land Vorarlberg, Italien: ©1994-2020 here. All rights reserved. ©Autonome Provinz Bozen – Südtirol – Abteilung Natur, Landschaft und Raumentwicklung, ©Cartago S.R.L., Schweiz: Geodata ©swisstopo, ©BAFU – Bundesamt für Umwelt Kartengrundlagen: outdooractive Kartografie, ©OpenStreetMap (www.openstreetmap.org)

Weg der Menschlichkeit

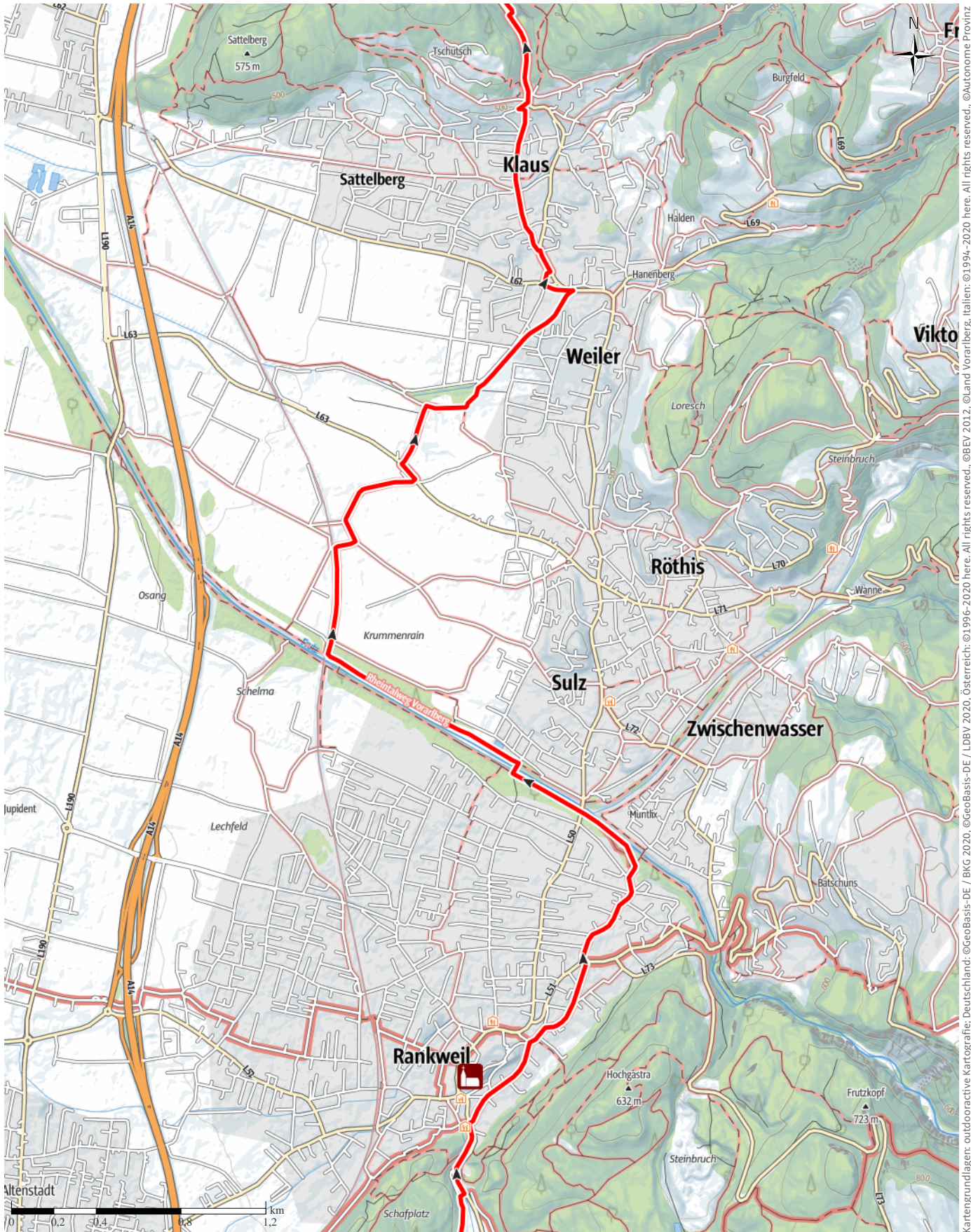
↔ 34,9km

🕒 10:00h

▲ 548m

▼ 560m

Schwierigkeit leicht



Kartengrundlagen: outdooractive Kartografie; Deutschland: ©GeoBasis-DE / BKG 2020, ©GeoBasis-DE / LDBV 2020, Österreich: ©BBEV 2012, ©Land Vorarlberg, Italien: ©1994-2020 here. All rights reserved. ©OpenStreetMap (www.openstreetmap.org)
Bozen – Südtirol – Abteilung Natur, Landschaft und Raumentwicklung, © BAFU – Bundesamt für Umwelt Kartengrundlagen: outdooractive Kartografie, ©OpenStreetMap (www.openstreetmap.org)

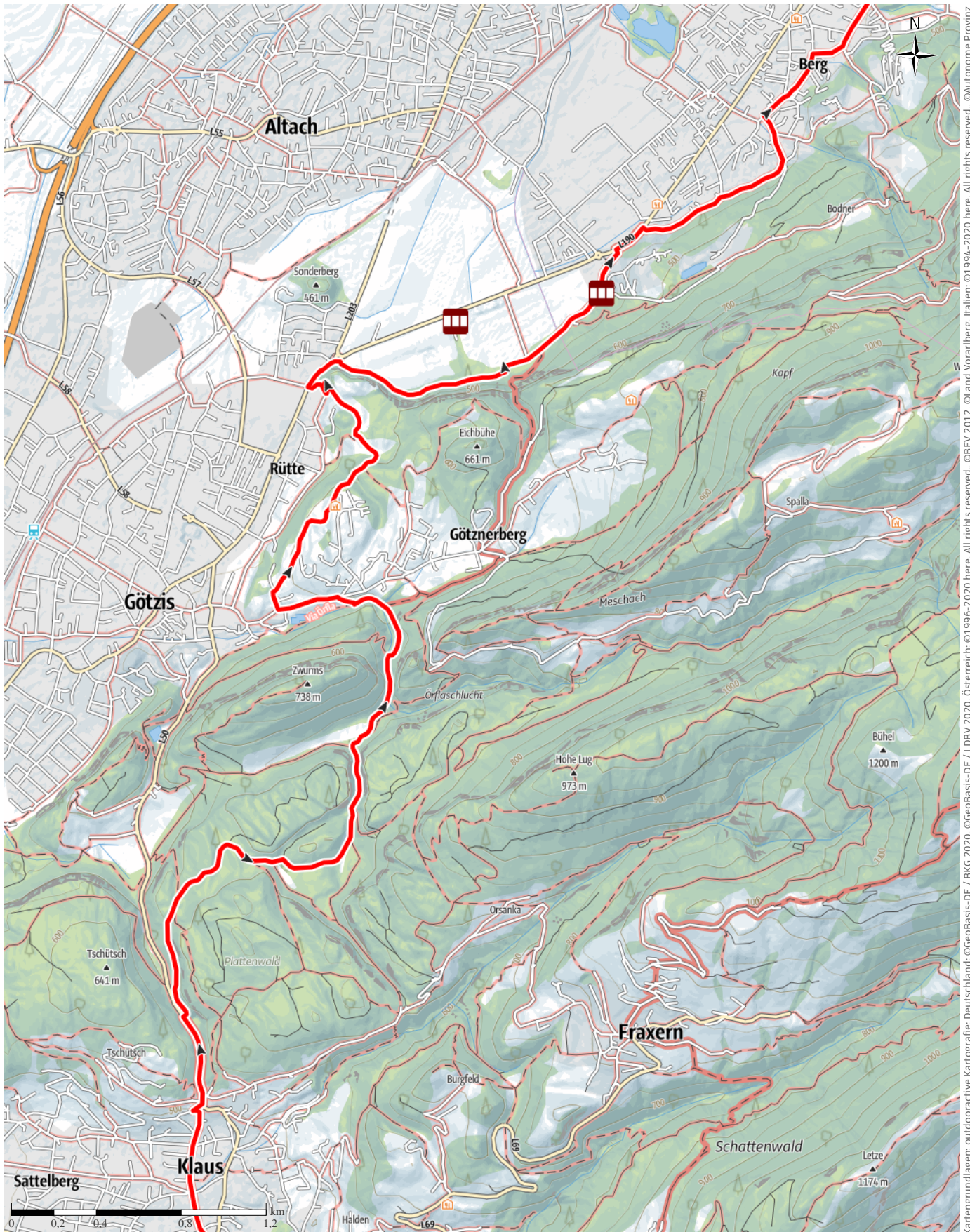
↔ 34,9km

🕒 10:00h

▲ 548m

▼ 560m

Schwierigkeit leicht



Kartengrundlagen: outdooractive Kartografie; Deutschland: ©GeoBasis-DE / BKG 2020, Österreich: ©BBEV 2012, ©Land Vorarlberg, Italien: ©1994-2020 here. All rights reserved. ©Autonome Provinz Bozen – Südtirol – Abteilung Natur, Landschaft und Raumentwicklung, ©BFAFU – Bundesamt für Umwelt Kartengrundlagen: outdooractive Kartografie, ©OpenStreetMap (www.openstreetmap.org)

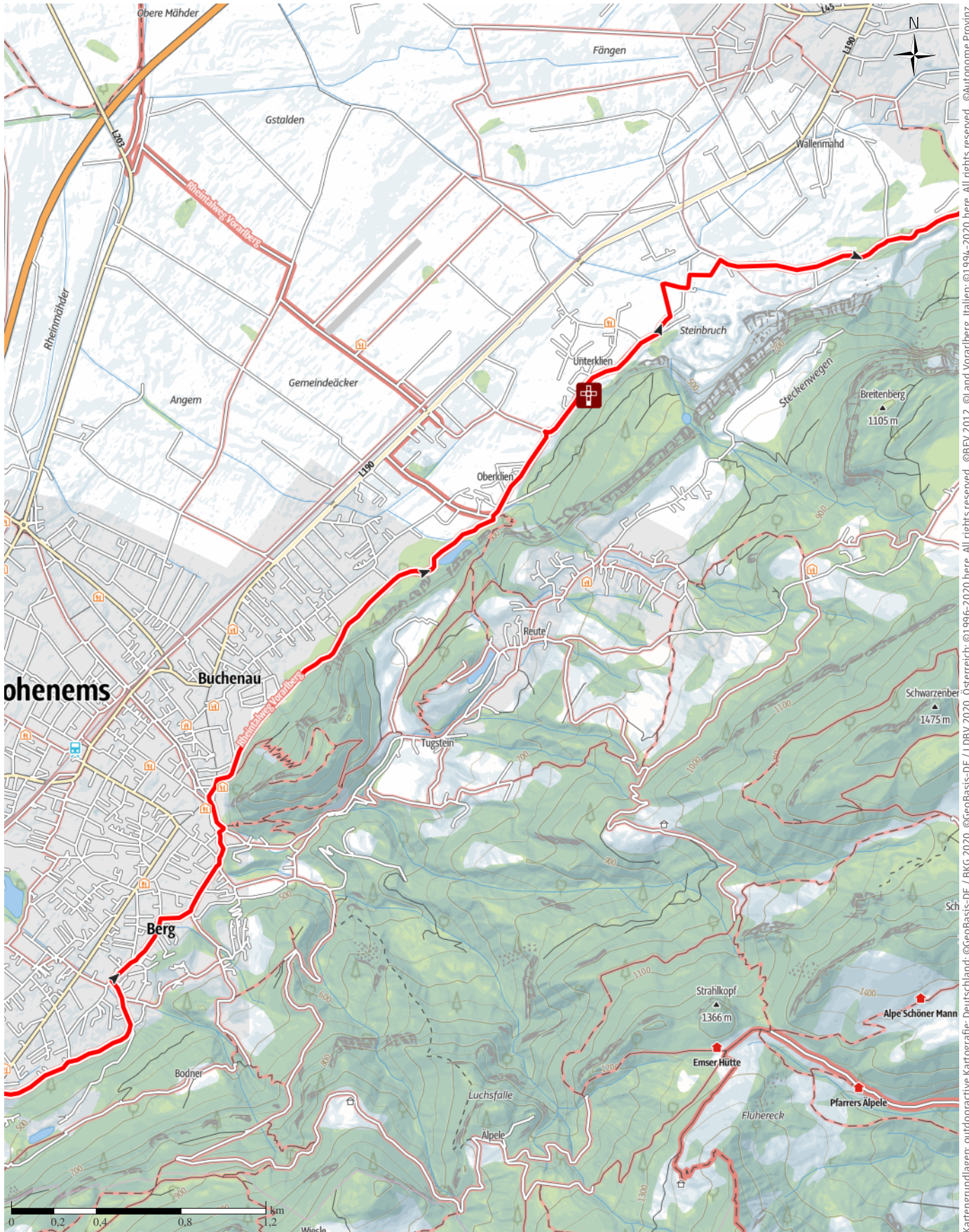
← 34,9km

🕒 10:00h

📏 548m

📏 560m

Schwierigkeit leicht



Kartengrundlagen: outdooractive Kartografie; Deutschland: ©GeoBasis-DE / BKG 2020, ©GeoBasis-DE / LDBV 2020, Österreich: ©1996-2020 here. All rights reserved. ©BBEV 2012, ©Land Vorarlberg, Italien: ©1994-2020 here. All rights reserved. ©Autonome Provinz Bozen – Südtirol – Abteilung Natur, Landschaft und Raumentwicklung, © BAFU – Bundesamt für Umwelt Kartengrundlagen: outdooractive Kartografie, ©OpenStreetMap (www.openstreetmap.org)

Weg der Menschlichkeit

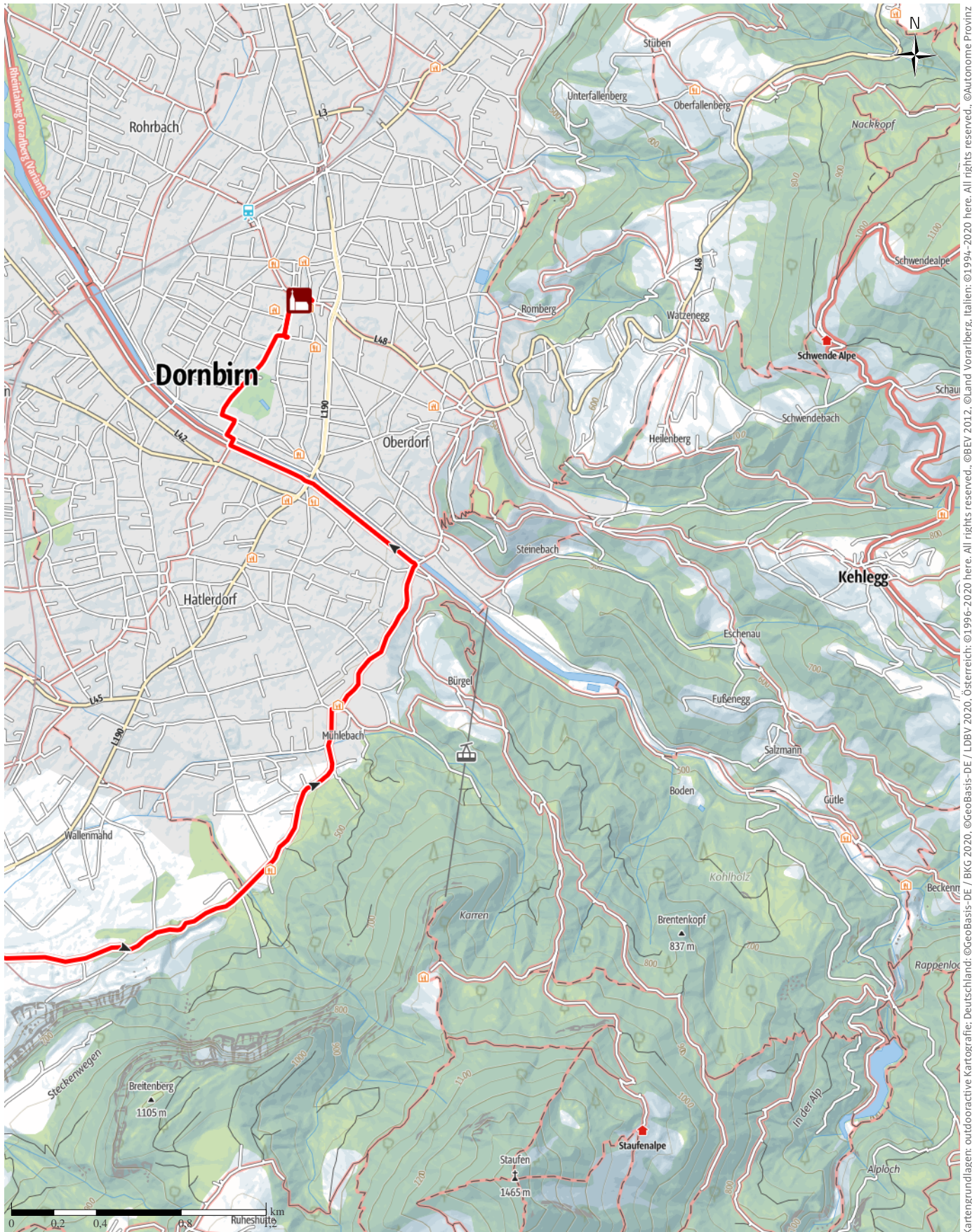
← 34,9km

🕒 10:00h

▲ 548m

▼ 560m

Schwierigkeit leicht



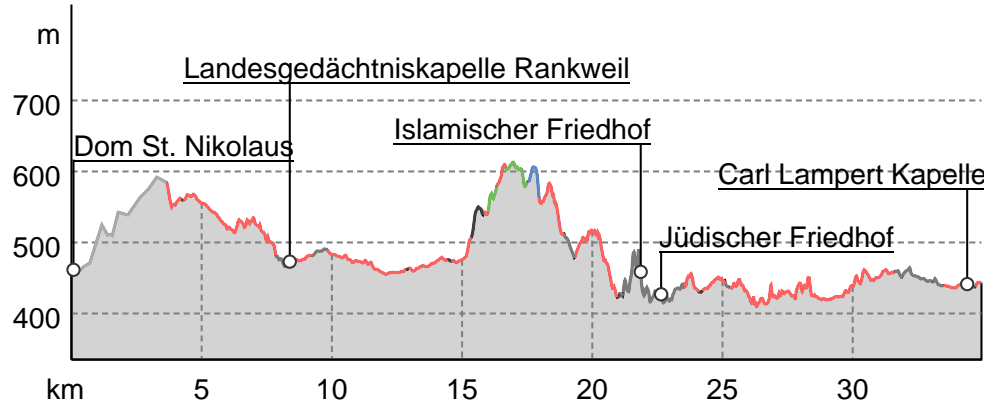
Kartengrundlagen: outdooractive Kartografie; Deutschland: ©GeoBasis-DE / LDBV 2020, Österreich: ©1996-2020 here, All rights reserved. ©BBV 2012, ©Land Vorarlberg, Italien: ©1994-2020 here, All rights reserved. ©Autonome Provinz Bozen – Südtirol – Abteilung Natur, Landschaft und Raumentwicklung, ©BAFU – Bundesamt für Umwelt Kartengrundlagen: outdooractive Kartografie, ©OpenStreetMap (www.openstreetmap.org)

Weg der Menschlichkeit

Wegart

Asphalt	6,1km
Schotterweg	0,4km
Weg	1,2km
Pfad	22,6km
Unbekannt	3,2km
Straße	1km

Höhenprofil





Tourdaten

Pilgerweg


Strecke	↔ 34,9 km
Dauer	🕒 10:00 h
Aufstieg	⬆️ 548 m
Abstieg	⬇️ 560 m

Schwierigkeit **leicht**

Kondition 

Technik 

Höhenlage

 613 m
410 m

Beste Jahreszeit

JAN	FEB	MÄR
APR	MAI	JUN
JUL	AUG	SEP
OKT	NOV	DEZ

Bewertungen



Autoren	●●●●●
Erlebnis	●●●●●
Landschaft	●●●●●
Community	

Weitere Tourdaten

Eigenschaften

aussichtsreich	geologische Highlights
Streckentour	kulturell / historisch

Auszeichnungen

-  Einkehrmöglichkeit
-  familienfreundlich

Katholische Kirche Vorarlberg / www.pilgerteam.com / www.carl-lampert.at /
Aktualisierung: 24.06.2015



Quelle
Amt der Vorarlberger Landesregierung - Kultur
 Landhaus
 6901 Bregenz
 Telefon 05574/511
 Fax
land@vorarlberg.at
<http://www.vorarlberg.at/kultur>

Der 35 km lange Pilgerweg führt von Feldkirch nach Dornbirn. Insgesamt acht Orte auf dem "Weg der Menschlichkeit" sollen anregen, Schritt für Schritt unserer Menschlichkeit auf die Spur zu "gehen". Der Weg zeigt eindrucksvoll ein schönes Stück Rheintal und führt zu kulturgeschichtlich besonderen Orten.

Ausrüstung

Festes Schuhwerk, Wanderstöcke

Wegbeschreibung

Start der Tour

Feldkirch, Dom St. Nikolaus

Weg der Menschlichkeit

Koordinaten:

Geogr. 47.238465, 9.597649

UTM 32T 545234 5231837

Ende der Tour

Dornbirn, Kirche St. Martin

Wegbeschreibung

Vom Dom St. Nikolaus in Feldkirch wandern wir durch die Neustadt, den Rösslepark und die Felsenau vorbei an Göfis-Stein und Göfis-Tona zur Gölfner Pfarrkirche.

Dorf abwärts via Runggels und Neslers Bühel gelangen wir zur Basilika nach Rankweil.

Wir folgen der Beschilderung "Rheintalweg" entlang der Gemeinden Sulz - Röthis - Weiler und erreichen Klaus. Ein gutes Stück hinter der Pfarrkirche geht es bergan - Mathions Wiese - Örflaschlucht und dann Götzis.

Wir verlassen den "Rheintalweg" und folgen der Beschilderung "Römerweg" zum "Islamischen Friedhof" in Altach.

An der Bergseite - wieder auf dem "Rheintalweg" - wandern wir am "Jüdischen Friedhof" vorbei nach Hohenems.

Hinter der Stadtpfarrkirche am Bergfuß entlang führt der Weg via Oberklien - Unterklien - Wallenmahd - Haslach - Mühlebach an die Dornbirner Ach.

In Flussrichtung geht es bis zur Abzweigung zur Inatura und von dort zur Kirche St. Martin mit der Carl Lampert Kapelle.

Anreise

Öffentliche Verkehrsmittel

www.vmobil.at

Anfahrt

<http://www.austria.info/at/reiseplanung-oesterreich/routenplaner-oesterreich-2006860.html>

Parken

<http://gis.vorarlbergnetz.at/WebCity/synserver?project=Feldkirch6800&client=flex&query=Einrichtung&keyname=KATEGORIE1&keyvalue=Parken>

Schutzgebiete

Naturschutzgebiet Hohe Kugel - Hoher Freschen - Mellental

Wildruhezone Haldenwald

Betretungsverbote

Das Betreten dieses Schutzgebietes ist ganzjährig verboten!

In diesen Schutzgebieten gelten folgende Regeln:

Bitte berücksichtigt die lokalen Hinweise zum Schutz der Natur.

Bitte nicht abseits der Wege gehen.

Interessante Punkte



 Kirche

1 **Dom St. Nikolaus**

Domplatz 6

6800 Feldkirch

Quelle: Amt der Vorarlberger Landesregierung - Kultur



 Kirche

2 **Gedächtnisstätte des seligen Carl Lampert**

Kirchstraße 5

6811 Göfis

Quelle: Amt der Vorarlberger Landesregierung - Kultur



 Historische Stätte

3 **Landeskrankenhaus Rankweil**

Valdunastraße 16

6830 Rankweil

Quelle: Amt der Vorarlberger Landesregierung - Kultur



 Kirche

4 **Landesgedächtniskapelle Rankweil**

Liebfrauenberg 12

6830 Rankweil

Quelle: Amt der Vorarlberger Landesregierung - Kultur



 Architektur

5 **Islamischer Friedhof**

Schottenried 1

6844 Altach

Quelle: Amt der Vorarlberger Landesregierung - Kultur

 Architektur

6 **Jüdischer Friedhof**

Weg der Menschlichkeit



Schwefelbergweg

6845 Hohenems

Quelle: Amt der Vorarlberger Landesregierung - Kultur



Kapelle

Josefskapelle

Unterklienstraße 6

6845 Hohenems

Quelle: Amt der Vorarlberger Landesregierung - Kultur



Kirche

Carl Lampert Kapelle

Marktplatz 1

6850 Dornbirn

Quelle: Amt der Vorarlberger Landesregierung - Kultur

Tour zum Mitnehmen für iPhone und Android



QR-Code scannen und diese Tour offline speichern, mit Freunden teilen und mehr ...

Webseite

<http://touren.vorarlberg.travel/s/3h1Yi>